

PLANZEICHENERKLÄRUNG (PlanzV 1990)



Wohnbaufläche



Gemischte Baufläche



Gewerbliche Baufläche



Sonderbaufläche



Fläche für den Gemeinbedarf

Zweckbestimmung:



Öffentliche und sonstige Verwaltungen



Feuerwehr



Kirchen und kirchlichen Zwecken dienende Gebäude und Einrichtungen



Sozialen Zwecken dienende Gebäude und Einrichtungen



Autobahnen



Überörtliche/örtliche Hauptverkehrsstraßen




Bahnanlagen



Öffentliche Parkfläche



R-Bahn-Haltepunkt



Flächen für Versorgungsanlagen, für die Abfallentsorgung und Abwasserbeseitigung sowie für Ablagerungen

Zweckbestimmung:



Elektrizität



Wasser

Hauptversorgungs- und Hauptabwasserleitungen



oberirdisch



unterirdisch



Gas



Grünflächen (öffentlich und privat)

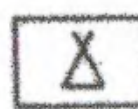
Zweckbestimmung:



Parkanlage



Sportplatz




Zeltplatz




Spielplatz




Badeplatz, Freibad



Friedhof



Wasserflächen



Umgrenzung für Flächen mit wasserrechtlichen Festsetzungen

Zweckbestimmung:



Schutzgebiet für Grund- und Quellwassergewinnung



Flächen für die Landwirtschaft



Flächen für Wald



Flächen für Aufforstung



Umgrenzung von Schutzgebieten und Schutzobjekten im Sinne des Naturschutzrechts



Naturschutzgebiet



Naturdenkmal



Landschaftsschutzgebiet



Geschützter Biotop



Flächen, deren Böden erheblich mit umweltgefährdenden Stoffen belastet sind




Einzelanlagen, die dem Denkmalschutz unterliegen



Bodendenkmal

Sonstige Planzeichen



Grenze des räumlichen Geltungsbereiches des Flächennutzungsplanes

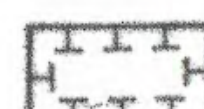
Nachrichtliche Übernahme

Denkmalbereich

Der Denkmalbereich umfaßt die Grundstücke Hauptstraße 1 - 61 und Hauptstraße 66 - 128.

Naturpark Barnim

Das gesamte Plangebiet liegt im geplanten Naturpark Barnim.



Umgrenzung von Flächen für Maßnahmen zum Schutz, zur Pflege und Entwicklung von Natur und Landschaft